

La réunion du Conseil Municipal a été consacrée à la présentation de l'étude « Aménagement dans le village » par le cabinet « Tant qu'il y aura des rues en herbes ».

Les Conseillers ont apporté leurs remarques spontanées. Des réflexions sont à venir...

Plusieurs réunions, avec l'ancien et le nouveau Conseil Municipal, ont permis l'expression et la prise en compte d'idées d'aménagements.

Madame Guyoton – architecte paysagiste – et Monsieur Gury - expert foncier - ont pris en compte ce qui a été entendu et vu, puis ont travaillé, avec leur approche professionnelle, pour apporter une synthèse.

Ce travail sera repris comme base par le Conseil Municipal (voire les suivants ?) pour travailler sur les aménagements qui seraient pertinents et possibles dans les années à venir.

En effet, l'attention est toujours portée sur les priorités de maintenance de l'existant : adduction d'eau ; élimination des eaux usées ; routes communales ; bâtiments communaux ; forêt ; ...

En fonction des possibilités - notamment financières - de la commune, des aménagements qui seront ainsi identifiés, pourront être décidés selon la pertinence de leur mise en œuvre chacune séparément.

Autrement dit, pour l'avenir, la commune pourra s'appuyer sur des aménagements possibles qui sont identifiés, cohérents entre eux, vus avec un regard d'ensemble du village.


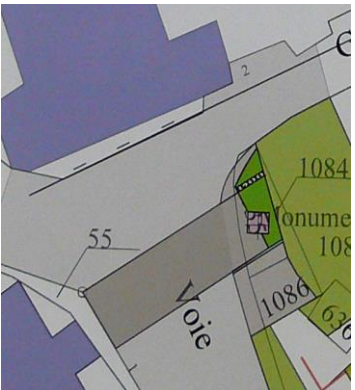
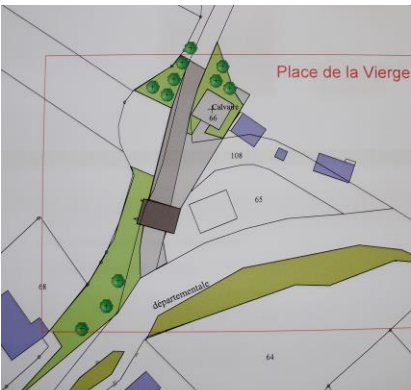

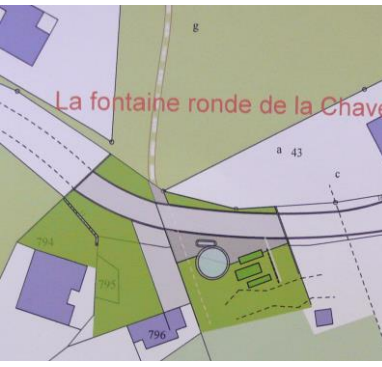

Vision de ce qu'il y aurait à faire ... qui sera à travailler en actualisant quand une mise en œuvre sera possible et décidée ... (dans 1 an ... 5 ans ... 10 ans ... + ...).

Cette étude est financée à 80 % par le Conseil Général du Doubs.

Extraits des d'aménagements tels que présentés (ces propositions ne sont pas validées)



Extraits. Croquis de principe à travailler ultérieurement ...

 <p style="text-align: center;">Mairie Eglise</p>	 <p style="text-align: center;">Entrée Ouest - Monument</p>	 <p style="text-align: center;">Entrée Est</p>
 <p style="text-align: center;">Ecole Salle des fêtes</p>	 <p style="text-align: center;">Fontaine ronde La Chave</p>	 <p style="text-align: center;">Autres lieux : Point R, ... Document d'urbanisme Carte communale ? PLU ?</p>

❧ ❧ ❧ **DIVERS** ❧ ❧ ❧

• **Situation de l'eau dans la commune :**

Le niveau du réservoir est au maximum. La restriction d'eau est levée.
L'eau brute de la source n'est toujours pas conforme pour être ensuite distribuée.
Une réunion est prévue le 30 janvier 2015 avec l'ARS et les autorités suisses.

❧ ❧ ❧ **INFORMATIONS** ❧ ❧ ❧

• **Appartement à louer à la mairie :**

L'appartement situé au 1^{er} étage de la mairie, côté église, est toujours disponible à la location. Des travaux de rénovation ont été effectués. Le loyer est de 310 €/mois pour une surface de 69 m².

• **Factures d'eau 2014 à venir :**

Les factures d'eau qui vous parviendront prochainement, porteront sur la totalité de l'année 2014. Donc, à la somme habituellement versée s'ajoute l'estimation du 1^{er} semestre 2014 qui n'a pas été demandée en milieu d'année. Le prix du m³ d'eau facturé n'a pas été augmenté.

• **Concert vocal avec instruments organisé par les Amis de l'Eglise :**

Un concert aura lieu dimanche le dimanche 25 janvier à 15 h à l'église (entrée libre)

• **Réunion d'informations des habitants (« Vœux du Maire ») :**

Les vœux du Maire auront lieu ce vendredi 23 janvier 2015 à 20h15 à la salle des Fêtes.
Informations et réponses aux questions (dont, entre autres, sujets ci-dessus).
... suivis par un moment de convivialité.